






CARTE DE LOCALISATION

Actualisée à la date de reprise du dossier

-  Zone sollicitée en ouverture de carrière (rubrique 2510.1 de la nomenclature des ICPE)
-  Aire de transit de produits minéraux soumise à autorisation (rubrique 2517.1) et zone d'implantation de l'unité de concassage-criblage-lavage soumise à enregistrement (rubrique 2515.1.a) et de la centrale à béton soumise à déclaration (rubrique 2518.b)
-  Zone soumise à autorisation de défrichement
-  Limite de commune
-  Rayon d'affichage de l'avis au public (art R.123.11 et R.181-36 du Code de l'Environnement)



Le fond de carte a été réalisé à partir du montage issu du site GEOPORTAIL.fr

Echelle : 1/50000